



ประกาศสำนักงานการปฏิรูปที่ดินจังหวัดจันทบุรี
เรื่อง ผลการคัดเลือกและจัดที่ดินแทนที่เกษตรกร
ผู้ได้รับการจัดให้เข้าทำประโยชน์ในเขตปฏิรูปที่ดินซึ่งถึงแก่ความตาย

ด้วยปฏิรูปที่ดินจังหวัดจันทบุรี ได้พิจารณาอนุญาตให้ผู้ขอรับการจัดที่ดินแทนที่รับการจัดที่ดินแทนที่เกษตรกรผู้ตาย โดยอาศัยอำนาจตามระเบียบคณะกรรมการปฏิรูปที่ดินเพื่อเกษตรกรกรรม ว่าด้วยหลักเกณฑ์ วิธีการ และเงื่อนไขในการคัดเลือกเกษตรกร ซึ่งจะมีสิทธิได้รับที่ดินจากการปฏิรูปที่ดินเพื่อเกษตรกรกรรม พ.ศ. ๒๕๓๕ ข้อ ๑๑ และคำสั่งสำนักงานการปฏิรูปที่ดินเพื่อเกษตรกรกรรม ที่ ๔๐๓/๒๕๖๔ เรื่อง มอบหมายหน้าที่และอำนาจในการคัดเลือกและจัดที่ดินให้แก่เกษตรกรในเขตปฏิรูปที่ดิน สั่ง ณ วันที่ ๑๖ กรกฎาคม พ.ศ. ๒๕๖๔ กรณีการขอรับการจัดที่ดินแทนที่เกษตรกรผู้ได้รับที่ดินโดยการจัดให้เข้าทำประโยชน์ซึ่งถึงแก่ความตาย (ที่ดินรัฐ) รวมจำนวน ๓ ราย ๓ แปลง เนื้อที่ประมาณ ๑๖-๐-๒๕ ไร่ รายละเอียดตามบัญชีรายชื่อผู้ขอรับการจัดที่ดินแทนที่เกษตรกรผู้ได้รับการจัดให้เข้าทำประโยชน์ซึ่งถึงแก่ความตาย(ที่ดินรัฐ) ที่แนบท้ายประกาศ

อาศัยอำนาจตามความในมาตรา ๓๐ (๑) แห่งพระราชบัญญัติการปฏิรูปที่ดินเพื่อเกษตรกรกรรม พ.ศ. ๒๕๑๘ แก้ไขเพิ่มเติม (ฉบับที่ ๒) พ.ศ. ๒๕๑๙ และ (ฉบับที่ ๓) พ.ศ. ๒๕๓๒ และตามความในข้อ ๗ ข้อ ๑๖ ข้อ ๒๗ และ ข้อ ๓๕ ของระเบียบคณะกรรมการปฏิรูปที่ดินเพื่อเกษตรกรกรรม ว่าด้วยหลักเกณฑ์ วิธีการ และเงื่อนไขในการคัดเลือกและจัดที่ดินให้แก่เกษตรกร การโอนหรือตกทอดทางมรดกสิทธิการเช่าหรือเช่าซื้อ และการจัดการทรัพย์สินและหนี้สินของเกษตรกรผู้ได้รับที่ดิน พ.ศ. ๒๕๖๔ จึงประกาศให้ทราบโดยทั่วกัน หากผู้ใดประสงค์จะคัดค้านประการใดให้ยื่นคำร้องขอคัดค้านเป็นหนังสือโดยแสดงพยานหลักฐานพร้อมเหตุผล ประกอบคำคัดค้านต่อสำนักงานการปฏิรูปที่ดินจังหวัดจันทบุรี (ส.ป.ก.จันทบุรี) ภายใน ๓๐ วัน นับตั้งแต่วันที่ประกาศนี้เป็นต้นไป ณ ส.ป.ก.จันทบุรี เลขที่ ๑๑๖๒/๑๒ ถนนตากสิน ตำบลตลาด อำเภอเมืองจันทบุรี จังหวัดจันทบุรี ในวันที่ เวลาราชการ

จึงประกาศมาให้ทราบโดยทั่วกัน

ประกาศ ณ วันที่ ๒ พฤษภาคม พ.ศ. ๒๕๖๖

(นายกฤษณะ สิงห์เพชร)
ปฏิรูปที่ดินจังหวัดจันทบุรี

บัญชีผู้ขอรับการจัดที่ดินแทนที่เกษตรกรผู้ได้รับการจัดให้เข้าทำประโยชน์ซึ่งถึงแก่ความตาย (ที่ดินรัฐ)
 ตามประกาศสำนักงานการปฏิรูปที่ดินจังหวัดจันทบุรี ลงวันที่ ๒ พฤษภาคม ๒๕๖๖
 เรื่อง ผลการคัดเลือกและจัดที่ดินแทนที่เกษตรกรผู้ได้รับการจัดให้เข้าทำประโยชน์ในเขตปฏิรูปที่ดินซึ่งถึงแก่ความตาย

กรณีการจัดที่ดินแทนที่เกษตรกรผู้ได้รับการจัดให้เข้าทำประโยชน์ซึ่งถึงแก่ความตาย

ลำดับที่	เกษตรกรผู้ตาย	ข้อมูลที่ดินผู้ตาย	กลุ่ม / ระยะเวลา	แปลง เลขที่	เนื้อที่			อำเภอ	ผู้ขอรับการจัดที่ดินแทนที่	ความสัมพันธ์	ผลการพิจารณาของ ปฏิรูปที่ดินจังหวัดจันทบุรี	หมายเหตุ
					ไร่	งาน	วา					
๑	นายจันทงค์ มีตาดพงษ์	แปลงเลขที่ ๑ กลุ่มที่ ๒๑๑ เนื้อที่ประมาณ ๓๐-๓-๘๑ ไร่	๕๔๓๕๑๐๘๗๐	๓	๖	๐	๘๖	สอยดาว	นายชาเรียน มีตาดพงษ์	บิดา - บุตร	อนุญาต	
		รังวัดระบบใหม่และแก้ไขพื้นที่คาบเกี่ยวเขตปฏิรูปที่ดิน	๕๔๓๕๑๐๘๗๐	๒	๕	๑	๗๕	สอยดาว	นางสาวสำเร็จ มีตาดพงษ์	บิดา - บุตร	อนุญาต	
		เป็นแปลงเลขที่ ๑ ระยะเวลา ส.ป.ก. ที่ ๕๔๓๕๑๐๘๗๐ เนื้อที่ประมาณ ๑๖-๐-๒๕ ไร่	๕๔๓๕๑๐๘๗๐	๑	๔	๒	๐๔	สอยดาว	นายศุภชัย มีตาดพงษ์	ปู่ - หลาน	อนุญาต	

รวมเกษตรกรผู้ถึงแก่ความตาย จำนวน ๑ ราย ๑ แปลง เนื้อที่ประมาณ ๓๐-๓-๘๑ ไร่

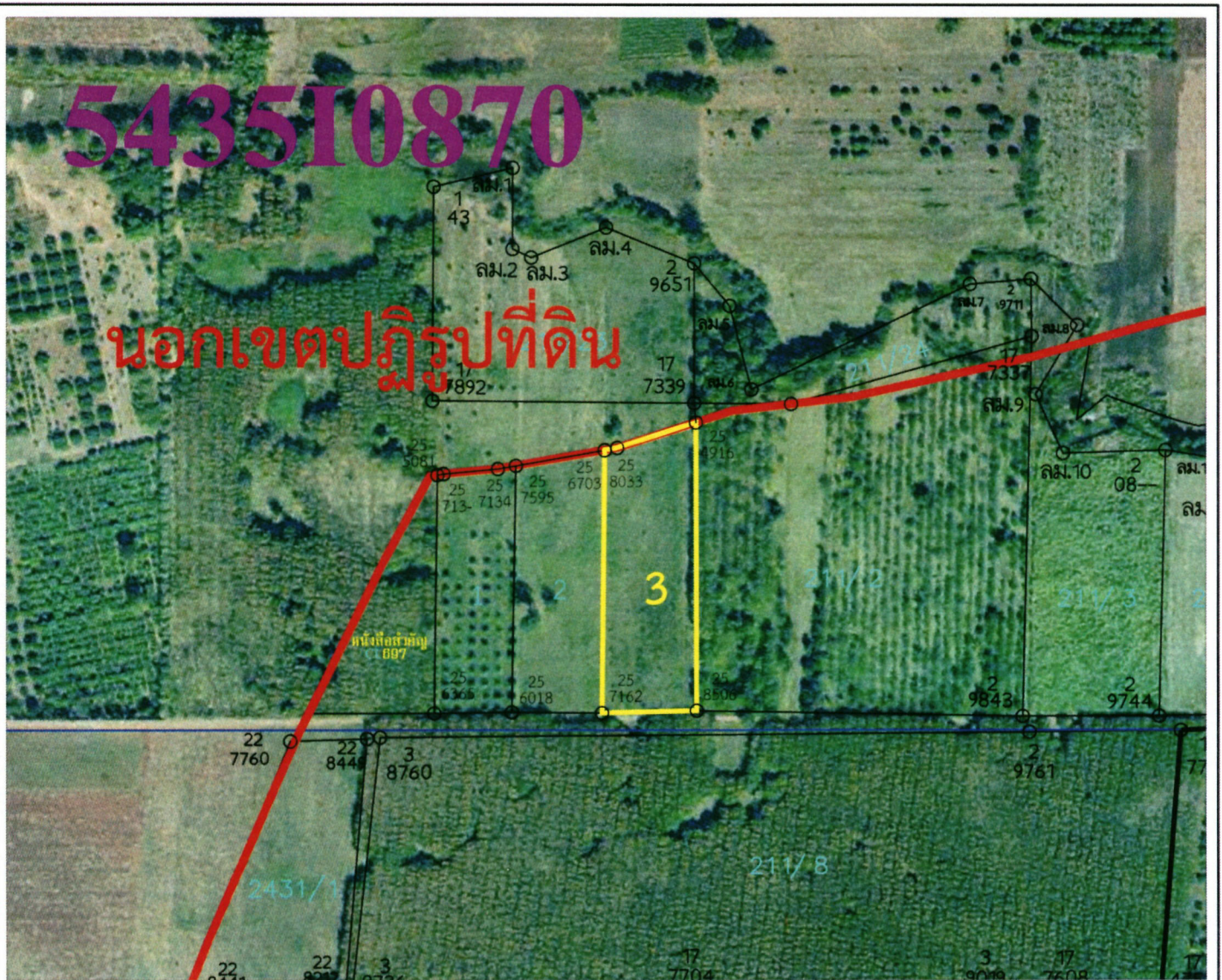
รวมเกษตรกรผู้ขอรับการจัดที่ดินแทนที่ จำนวน ๓ ราย ๓ แปลง เนื้อที่ประมาณ ๑๖-๐-๒๕ ไร่





สำนักงานการปฏิรูปที่ดินจังหวัดจันทบุรี

แผนผังแสดงตำแหน่งที่ดินและขอบเขตแปลงที่ดิน ราชนายชำเรียน มีตาดพงษ์
ยื่นขอเข้าทำประโยชน์ในเขตปฏิรูปที่ดิน แทนที่ นายจำนงค์ มีตาดพงษ์
ในที่ดินแปลงเลขที่ ๓ ระหว่าง ๕๔๓๕ | ๐๘๗๐ เนื้อที่ ๖-๐-๔๖ ไร่
ที่ดินตั้งอยู่ หมู่ที่ ๑๐ ตำบลทุ่งขนาน อำเภอสอยดาว จังหวัดจันทบุรี

แสดงรูปแผนที่



คำอธิบายสัญลักษณ์

-  แนวเขตปฏิรูปที่ดิน โครงการที่จำแนกฯ ป่าหมายเลข ๒
-  แนวเขตที่ดินแปลงเลขที่ ๓ ระหว่าง ๕๔๓๕ | ๐๘๗๐



สำนักงานการปฏิรูปที่ดินจังหวัดจันทบุรี

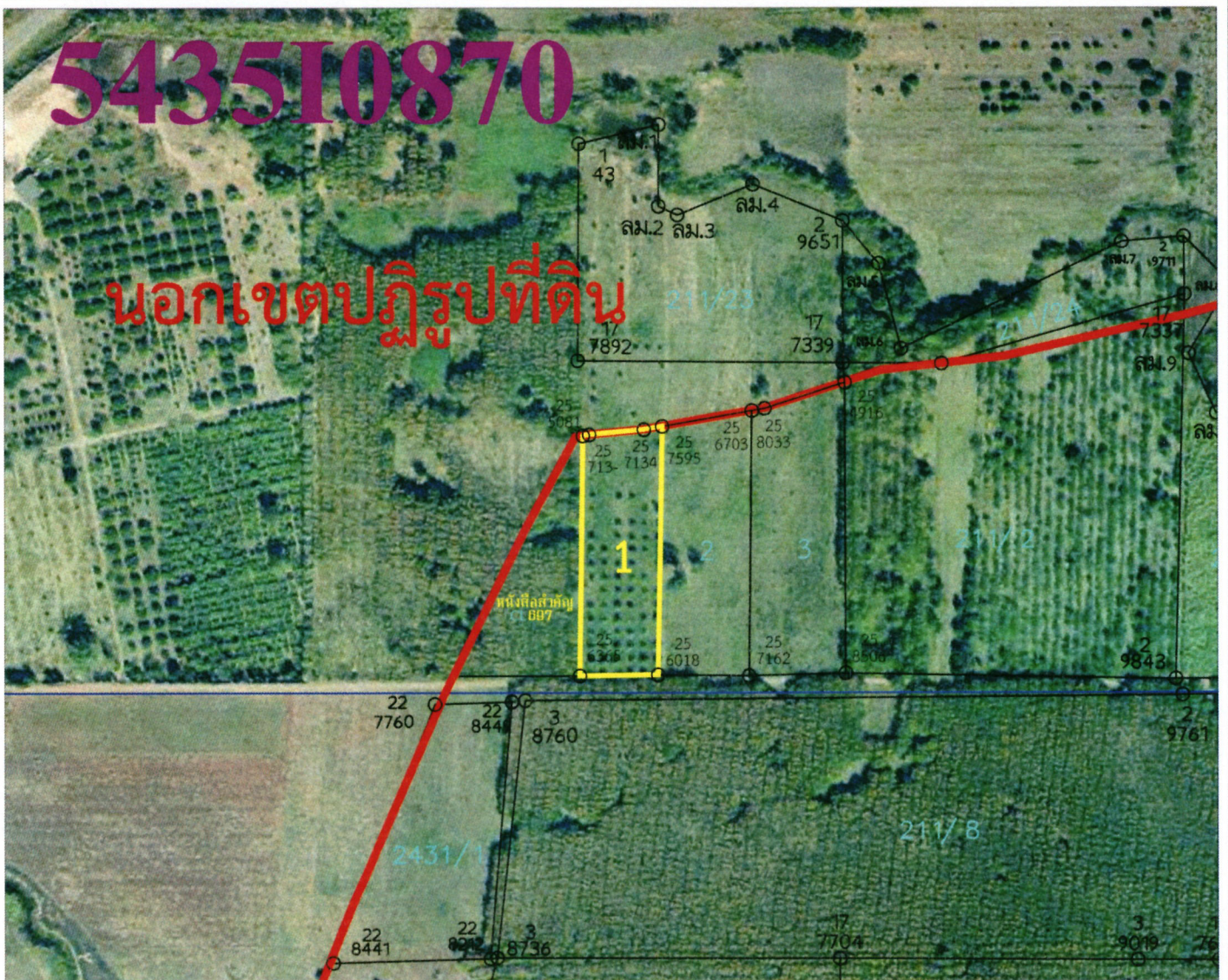
แผนผังแสดงตำแหน่งที่ดินและขอบเขตแปลงที่ดิน ราชนายศุภชัย มีตาดพงษ์

ยื่นขอเช่าทำประโยชน์ในเขตปฏิรูปที่ดิน แทนที่ นายจ่านงค์ มีตาดพงษ์



ในที่ดินแปลงเลขที่ ๑ ราวาง ๕๔๓๕ | ๐๘๗๐ เนื้อที่ ๔-๒-๐๔ ไร่

ที่ดินตั้งอยู่ หมู่ที่ ๑๐ ตำบลทุ่งขนาน อำเภอสอยดาว จังหวัดจันทบุรี

แสดงรูปแผนที่



คำอธิบายสัญลักษณ์

-  แนวเขตปฏิรูปที่ดิน โครงการที่จำแนกข่าพหมายเลข ๒
-  แนวเขตที่ดินแปลงเลขที่ ๑ ราวาง ๕๔๓๕ | ๐๘๗๐